

# MAPA SYTUACYJNO WYSOKOŚCIOWA

Województwo : lubuskie  
Powiat : żagański  
Miasto : Malomice  
Obreńb : MALOMICE  
ul. Leśna  
Działka nr : 41 i 60

Skala 1:500

Mapa do celów projektowych opracowana na podstawie mapy zasadniczej m. Malomice i pomiaru wykonana w lutym 2003r. przez Przedsiębiorstwo Usług Geodezyjnych "GEODEZJA" Henryk Gąrowski \* Irene Gąrowska \* Robert Zychł s.c. w Szp

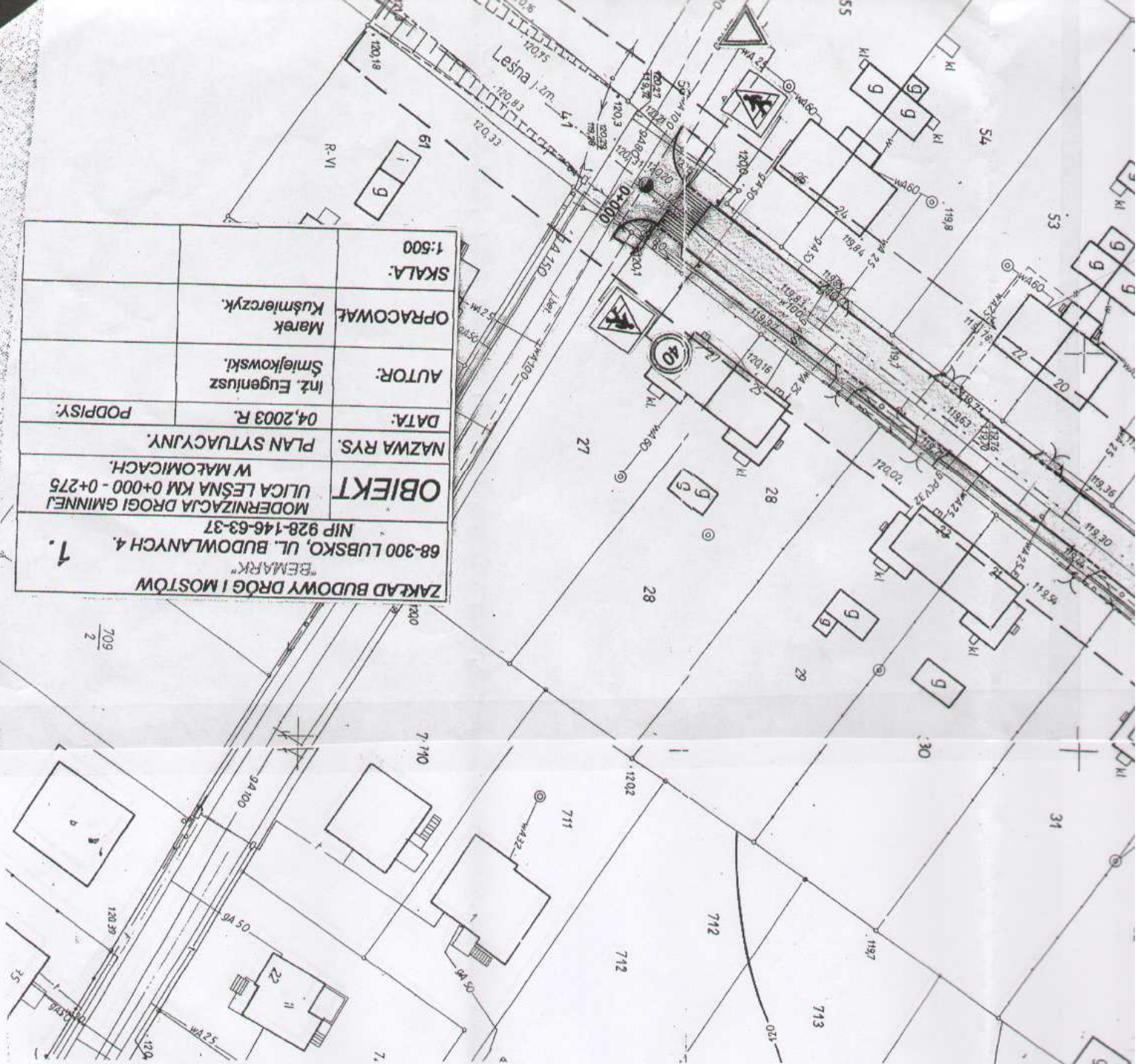
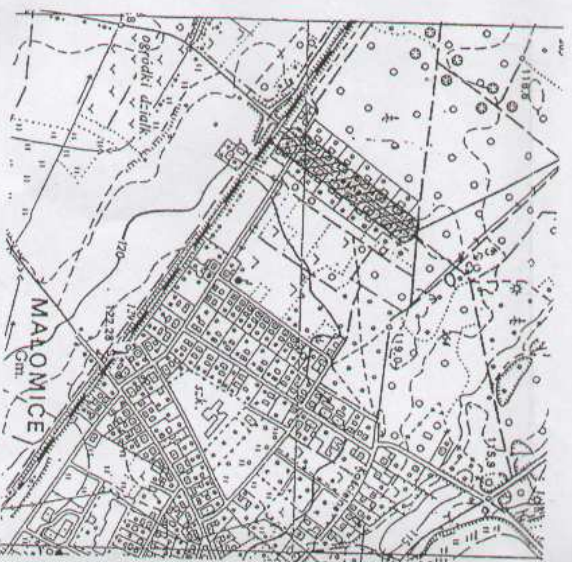
Przebieg projektowanych sieci uzgodniono z ZUDDP w Starostwie Powiatowym Nr sekcji mapy 441.411.2144 i 441.413.0122

Nr ks. rob. 28/2003  
Dz. 196/2003, KEREG 1741-7/2003  
Szprotawa dnia 14.03.2003r.

Przedsiębiorstwo Usług Geodezyjnych "GEODEZJA" s.c.  
Henryk Gąrowski  
Irene Gąrowska  
Robert Zychł  
Osobny Urządzenie Nr. sp. 5667

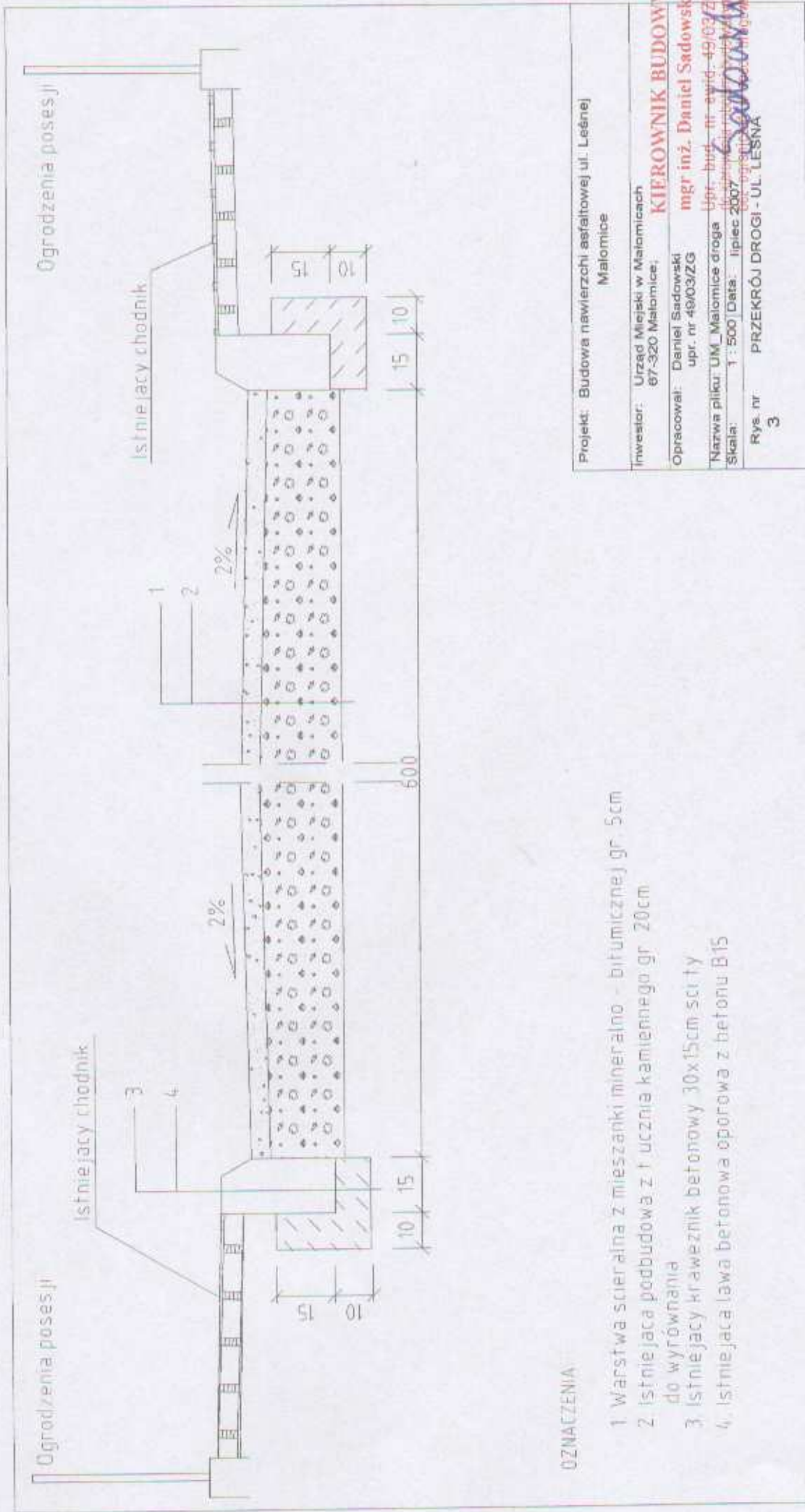
Starostwo Powiatowe Żagań  
Wydział Geodezji, Karta  
W obszarze oznaczonym  
dotyczyła planu  
Dzielnicy z form. 1/1  
Wzrost 2003 r. z  
plan. 1/1  
Geodezyjne s.c. 1  
Kod poczt. 74-100  
Jedn. informacyjne do  
informatyka 01 01  
informatyka 1 data

Skic orientacji skala 1:10 000  
Nr sek. 441.411-413



ZAKAD BUDOWY DRÓG I MOSTÓW "BEMARK"		68-300 LUBSKO, UL. BUDOWLANYCH 4. NIP 928-146-63-37	
OBIEKT MODERNIZACJA DRÓGI GMINNEJ ULICA LEŚNA KM 0+000 - 0+275 W MALOMICACH.		NAZWA RYS. PLAN SYTUACYJNY.	
DATA: 04,2003 R.		PODPISY:	
AUTOR: Inż. Eugeniusz Smiejkowski.		OPRACOWAŁ Marek Kusmierczyk.	
SKALA: 1:500			





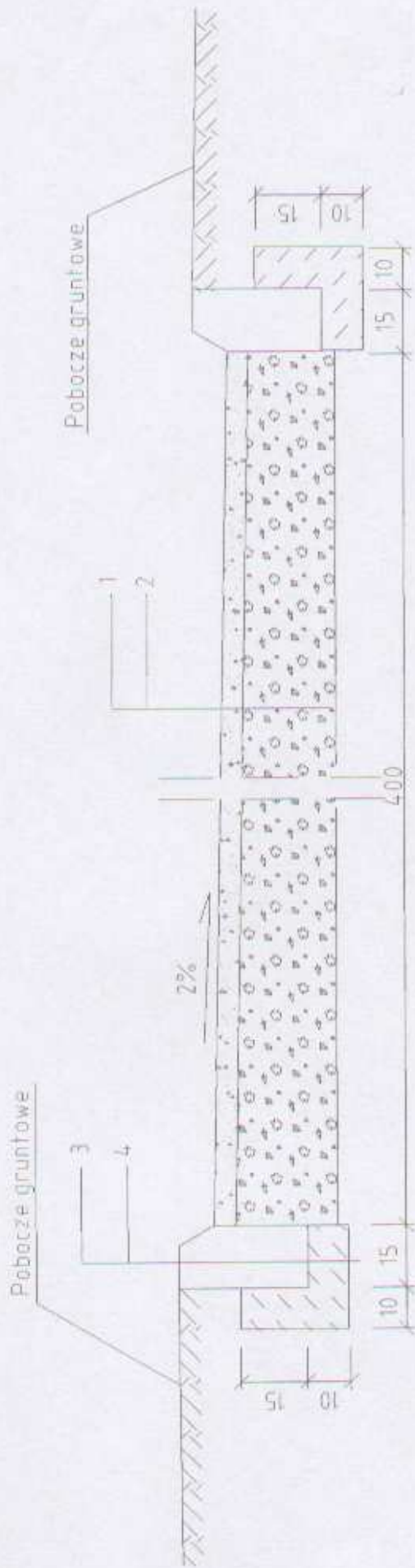
OZNAACZENIA

1. Warstwa scieralna z mieszanki mineralno - bitumicznej gr. 5cm
2. Istniejąca podbudowa z f. ucznia kamiennego gr. 20cm do wyrównania
3. Istniejący krawężnik betonowy 30x15cm scity
4. Istniejąca ława betonowa oporowa z betonu B15

Projekt: Budowa nawierzchni asfaltowej ul. Leśnej Malomice
Inwestor: Urząd Miejski w Malomicach 67-320 Malomice;
Opracował: Daniel Sadowski upr. nr 49/03/ZG
Nazwa pliku: UM_Malomice.dwg Data: 1 lipiec 2007
Rys. nr PRZEKRÓJ DROGI - UL. LEŚNA 3

**KIEROWNIK BUDOWY**  
mgr inż. Daniel Sadowski  
Upr. bud. nr ewid. 49/03/ZG  
dot. uprawnień do wykonywania

*Sadowski*  
dot. uprawnień do wykonywania



**OZNACZENIA**

1. Warstwa scieralna z mieszanki mineralno - bitumicznej gr. 5cm
2. Podbudowa z 1 ucznia kamiennego gr. 20cm
3. Kraweznik betonowy 30x15cm sciety
4. Lawa betonowa oporowa z betonu B15

Projekt: Budowa nawierzchni asfaltowej ul. Leśnej  
Malomłce

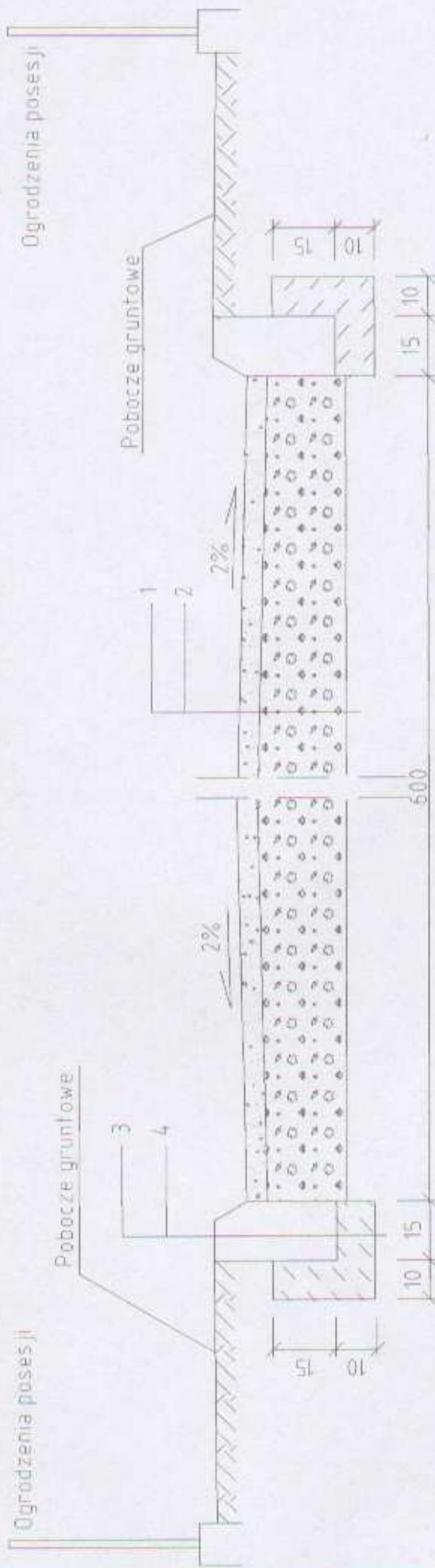
Inwestor: Urząd Miejski w Malomłcach  
67-320 Malomłce.

Opracował: Daniel Sadowski  
upr. nr 49/03/ZG

Nazwa pliku: UM\_Malomłce\_droga Upr. bud. nr. ewid. 49/03/ZG  
Skala: 1 : 500 Data: lipiec 2007

Rys. nr 5  
PRZEKRÓJ DROGI - UL. LEŚNA  
ODCINEK PRZY TORACH

**KIEROWNIK BUDOWY**  
mgr inż. Daniel Sadowski  
Upr. bud. nr. ewid. 49/03/ZG



OZNACZENIA

1. Warstwa scieralna z mieszanki mineralno - bitumicznej gr. 5cm
2. Podbudowa z t. ucznia kamiennego gr. 20cm
3. Krawieznik betonowy 30x15cm sci. fy
4. Lawa betonowa oporowa z betonu B15

Projekt: Budowa nawierzchni asfaltowej ul. Leśnej

Malomice

Inwestor: Urząd Miejski w Malomicach  
67-320 Malomice;

**KIEROWNIK BUDOWY**

Opracował: Daniel Sadowski  
upr. nr 48/03/ZG

**mgr inż. Daniel Sadowski**

Upr. - bud. nr - ewid. - 49/03/ZG

Skala: 1 : 500 | Data: lipiec 2007

Rys. nr PRZEKRÓJ DROGI - UL. MICKIEWICZA

4



# PROJEKT BUDOWLANY

**OBIEKT:** Budowa nawierzchni ul. Leśnej

---

**BRANŻA:** Drogowa

---

**INWESTOR:** Urząd Miejski w Małomicach  
Pl. Konstytucji 3 Maja 1; 67-320 Małomice

---

**ADRES:** Szkoła Podstawowa w Małomicach  
dz. nr 394/1

---

<b>Opracował</b>	<b>Daniel Sadowski</b>	<b>upr. nr 49/03/ZG</b>	
		<b>KIEROWNIK BUDOWY</b> mgr inż. Daniel Sadowski	
<b>Data opracowania</b>	lipiec 2007r.	Upr. bud. nr ewid. 49/03/ZG opracowania i kosztami budowlanymi Dział Inżynieria i Speca. Budowlanej	

Projekt zawiera:

1. Opis techniczny
2. Plan sytuacyjny
3. Przekrój ul. Leśnej
4. Przekrój ul. Mickiewicza
5. Przekrój ul. Leśnej - odcinek przy torach



**Sierosław Powiatowe**  
w Zagrodzie

WYKONAWCY: A.G.A.N.

**SPROJTM8**

Projektant: mgr inż. Andrzej Sierosławski  
Sprawdzający: mgr inż. Andrzej Sierosławski  
Ciepłota: 150°C  
Ciężar: 150 kg/m<sup>3</sup>

**SPROJTM8**

Projektant: mgr inż. Andrzej Sierosławski  
Sprawdzający: mgr inż. Andrzej Sierosławski  
Ciepłota: 150°C  
Ciężar: 150 kg/m<sup>3</sup>

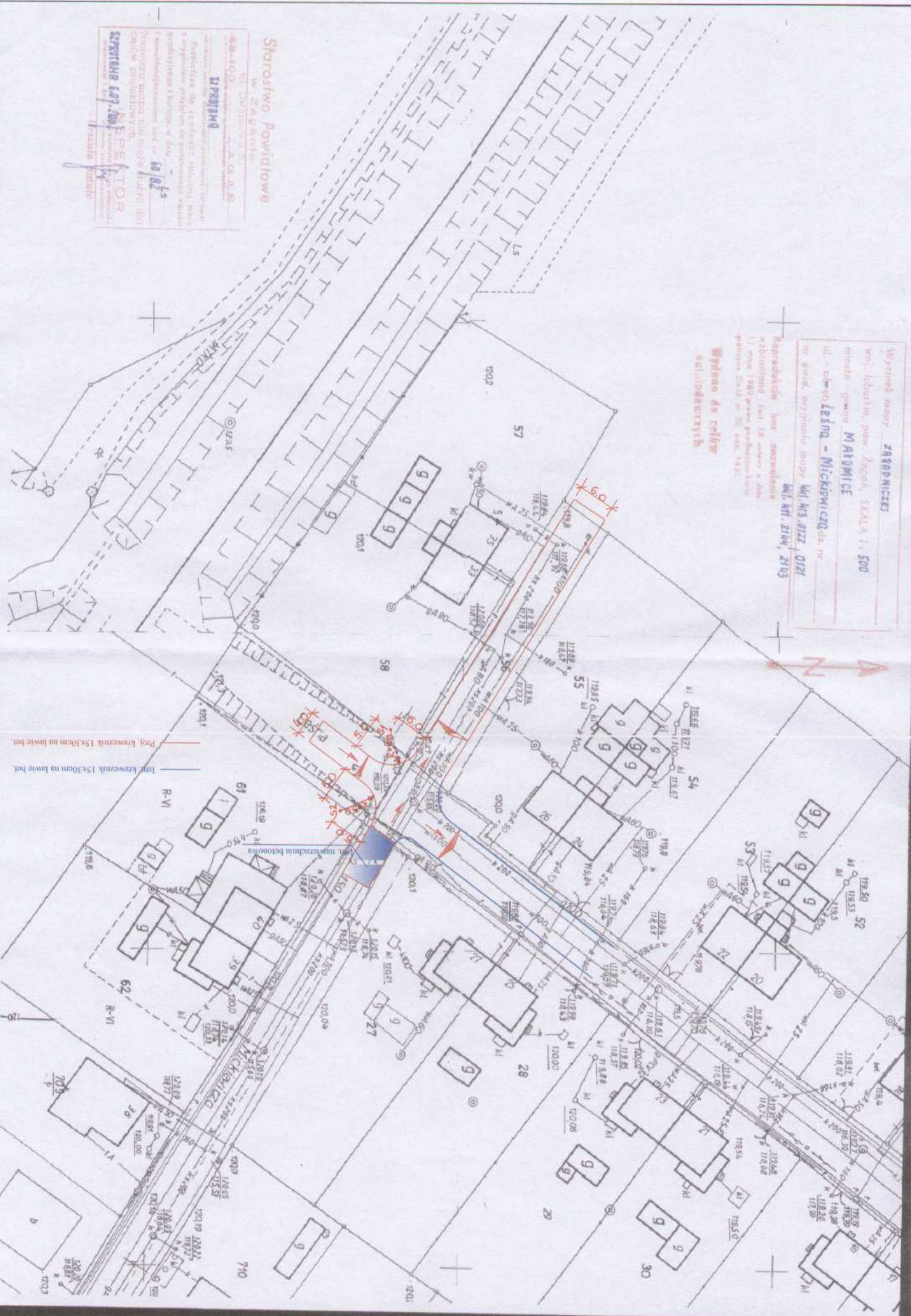
**SPROJTM8**

Projektant: mgr inż. Andrzej Sierosławski  
Sprawdzający: mgr inż. Andrzej Sierosławski  
Ciepłota: 150°C  
Ciężar: 150 kg/m<sup>3</sup>

Wzrost mapy: **ZASADNICZEJ**  
woj. lubuskie, pow. żagań, skala 1:500  
miejscowość: **MATOMICE**  
ul. **chlebna - Mickiewicza**, nr  
nr ewid. oryginalnej mapy: **M/13.1122.0121**  
**M/13.2114.2143**

Reprodukcja bez zastrzeżeń  
wykonana: lat 18 ubiegłych  
1) w 1989 r. przez geodetów  
republicę Cech nr 20, lat 1987.







**Wykaz do celów**  
**rehabilitacyjnych**



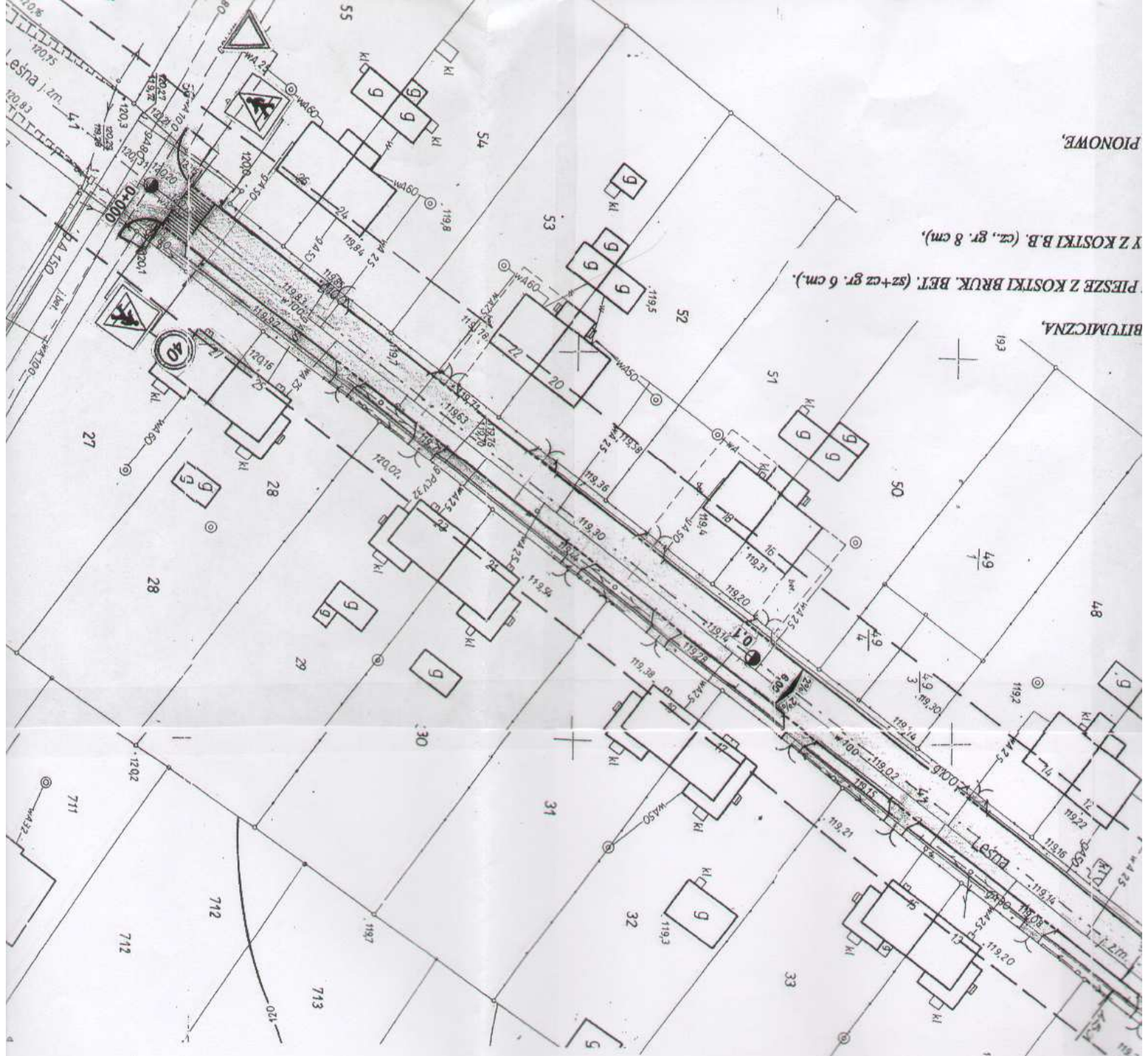
Proj. krzewnik 15x30cm na ławie bet.  
ława miedzynóżki betonowa





-  PROJEKTOWANA NAW. BITUMICZNA,
-  PROJEKTOWANE CIĄGI PIESZE Z KOSTKI BRUK.
-  PROJEKTOWANE ZJAZDY Z KOSTKI B.B. (cz., gr. 8
-  ZIELEŃ.
-  40 PROJEKTOWANE ZNAKI PIONOWE,
-  IST. ZNAKI PIONOWE,





PIONOWE,  
 Y Z KOSTKI B.B. (cz., gr. 8 cm),  
 PIESZE Z KOSTKI BRUK. BET. (sz+cz gr. 6 cm),  
 BITUMICZNA

**MAPA SYTUACYJNO WYSOKOŚCIOWA**

Województwo : lubuskie  
 Powiat : zaganski  
 Miasto : Malomice  
 Obręb : MALOMICE  
 ul. Lesna  
 Działka nr : 41 i 60

Skala 1:500

Mapa do celów projektowych  
 opracowana na podstawie mapy zasadniczej m. Malomice i pomiaru uw  
 wykonana w lutym 2003r. przez Przedsiębiorstwo Usług Geodezyjny  
 "GEODEZJA" Henryk Ganoński \* Irene Ganońska \* Robert Zych s.c. w S  
 Przebieg projektowanych sieci uzgodniono z ZUDP- w Skaroswie Powia  
 Nr sekcji mapy 441.411.2144 i 441.413.0122

Nr ks. rob. 28/2003  
 Dz. 196/2003, KERG 1741-7/2003  
 Szprotawa dnia 14.03.2003r.

**PRZEDSIĘBIORSTWO**  
 "GEODEZJA" s.c.  
 Henryk Ganoński  
 Irene Ganońska  
 Robert Zych  
 Gostów 10, 64-100 Skaroswie  
 Gostów (Krajowy) Nr opr. 5867

Skala orientacji skala 1:10 000  
 Nr sek. 441.411-413

Starostwo Powiatowe  
 Władimir Czerwik, Katarzyna  
 W obrotach oznaczonych  
 W celu wyrażenia zgody  
 Gostów, z kom. wa  
 W 2003 roku w S  
 Malomice  
 Funkcyjnie: 41 i  
 Funkcyjnie: 41 i  
 (jedn. uproszczona ca  
 Ministerstwa i dła