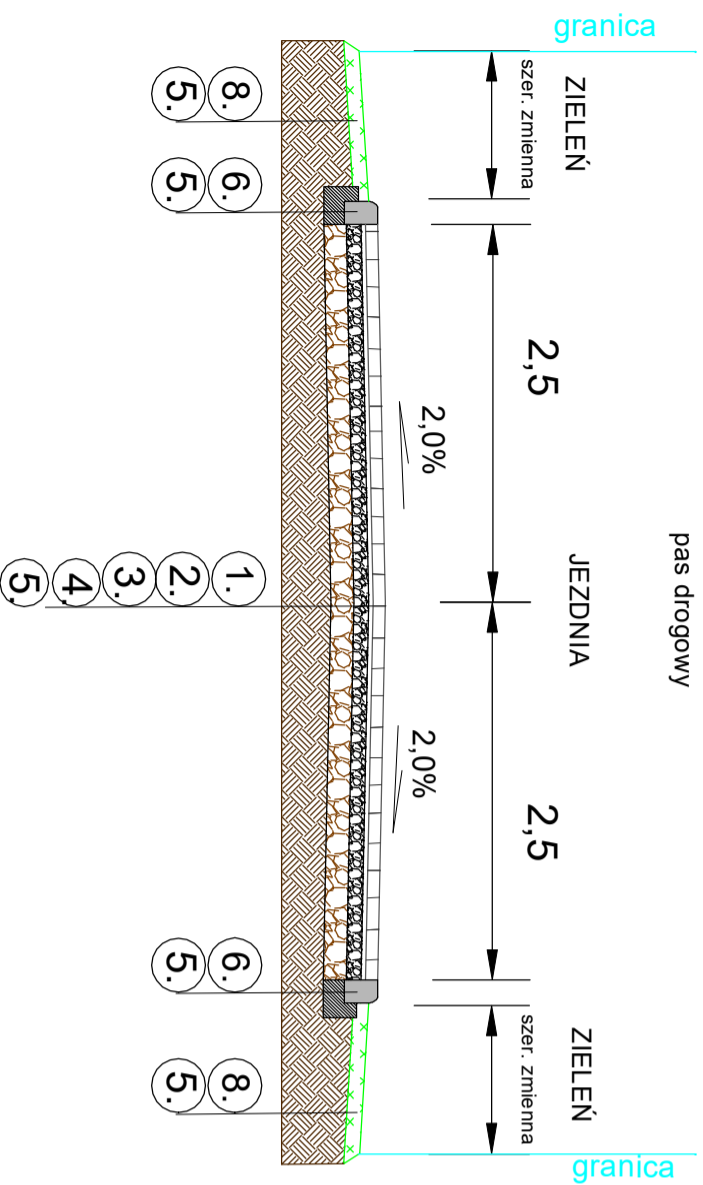
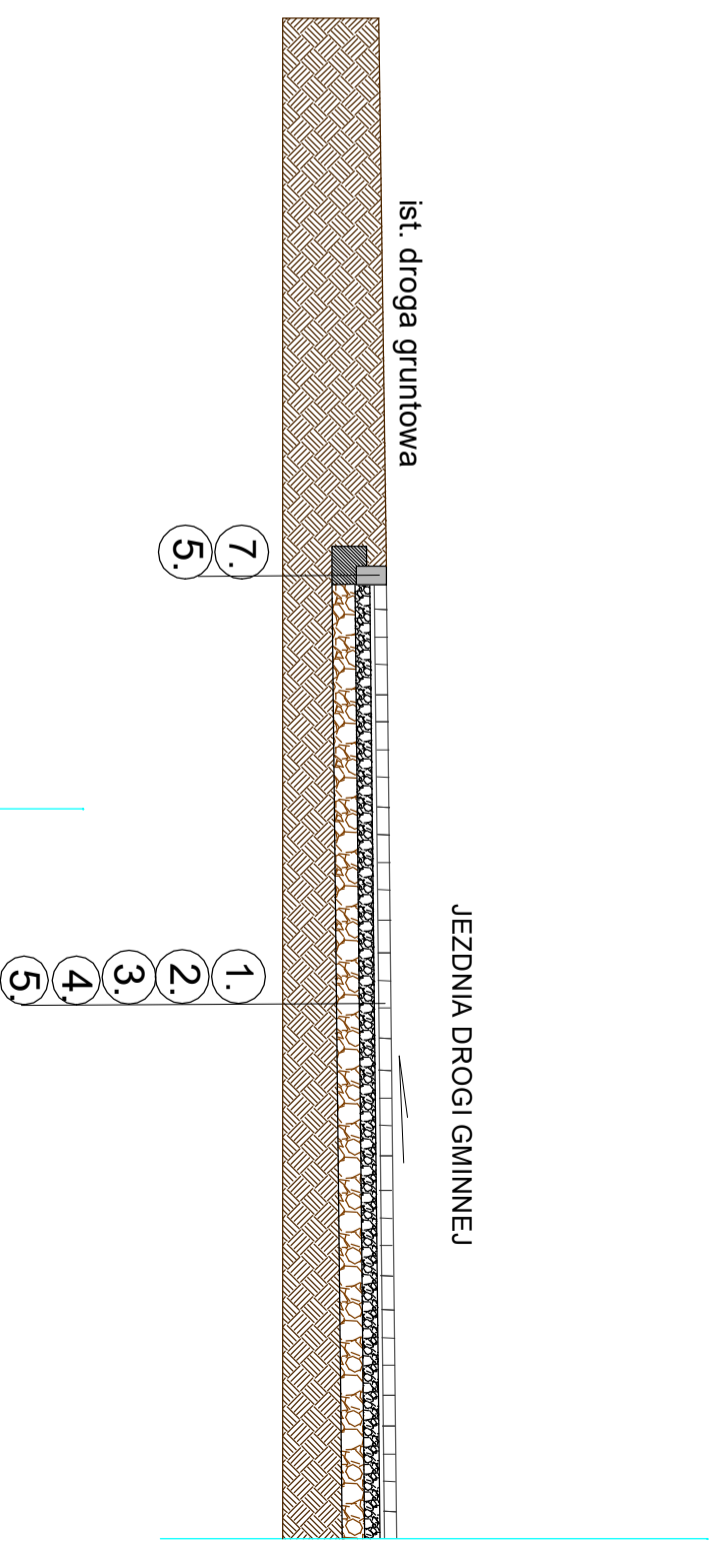


PRZEKRÓJ POPRZECZNY PRZEZ NAWIERZCHNIĘ PRZEZ NAWIERZCHNIĘ ODCINKA AB, CD, EF

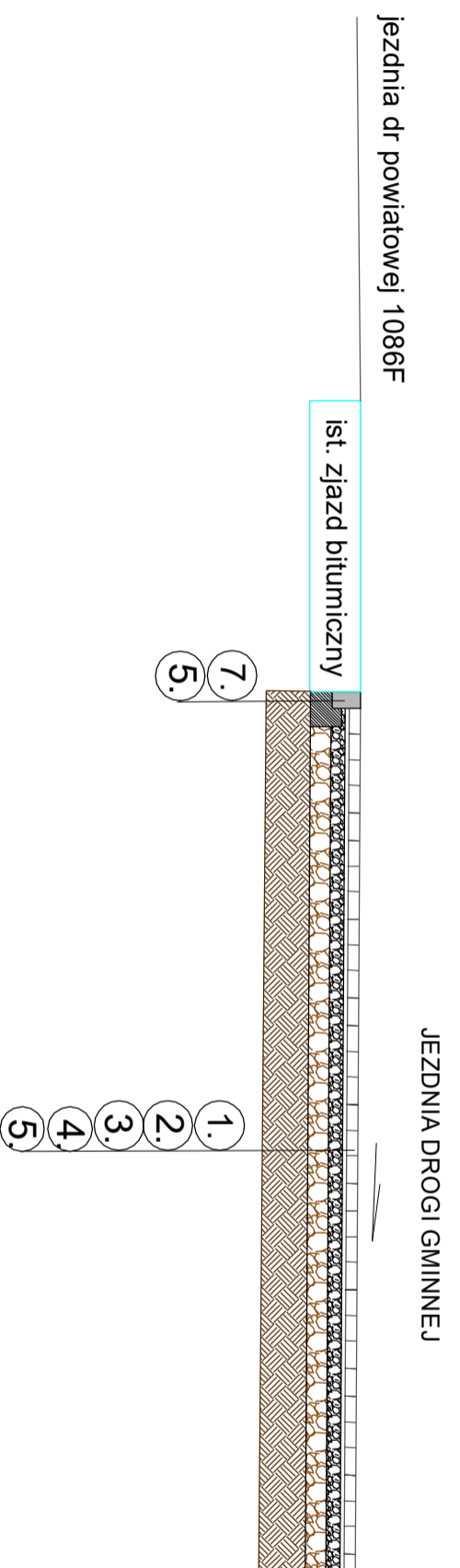
pas drogowy



PRZEKRÓJ PODŁUŻNY PRZEZ WŁĄCZENIA W DROGI GMINNE



PRZEKRÓJ PODŁUŻNY PRZEZ WŁĄCZENIA W DROGĘ POWIATOWĄ



LEGENDA

1. nawierzchnia z kostki betonowej w kolorze szarym o gr 8cm
2. odsypka piaskowo-cementowa o gr 3-5cm
3. podbudowa z kruszywa łamanego frakcji 0/31,5mm o gr. 10cm
4. podbudowa z kruszywa łamanego frakcji 0/63mm o gr 15cm
5. zagęszczone podłoże gruntowe
6. krawężnik betonowy najazdowy 15x22x100cm na ławie betonowej z oporem
7. opornik betonowe 12x20x100cm na ławie betonowej z oporem
8. warstwa humusu z obsianiem trawą o gr 10cm w granicach pasa drogowego

PRZEKROJE NORMALNE

PRZEBUDOWA DRÓG GMINNYCH CHABROWA, MAKOWA, LAWENDOWA, KONWALIOWA, W MAŁOMICACH - ETAP I ULICA CHABROWA		RYSUNKU
INWESTOR	GMINA MAŁOMICE PL. KONSTYTUCJI 3 MAJA 1, 67-320 MAŁOMICE	
PROJEKTANT	mgr inż. Michał Gańczarczyk	2.
SKALA RYSUNKU	1:50	
DATA OPRACOWANIA	PAŹDZIERNIK 2021	