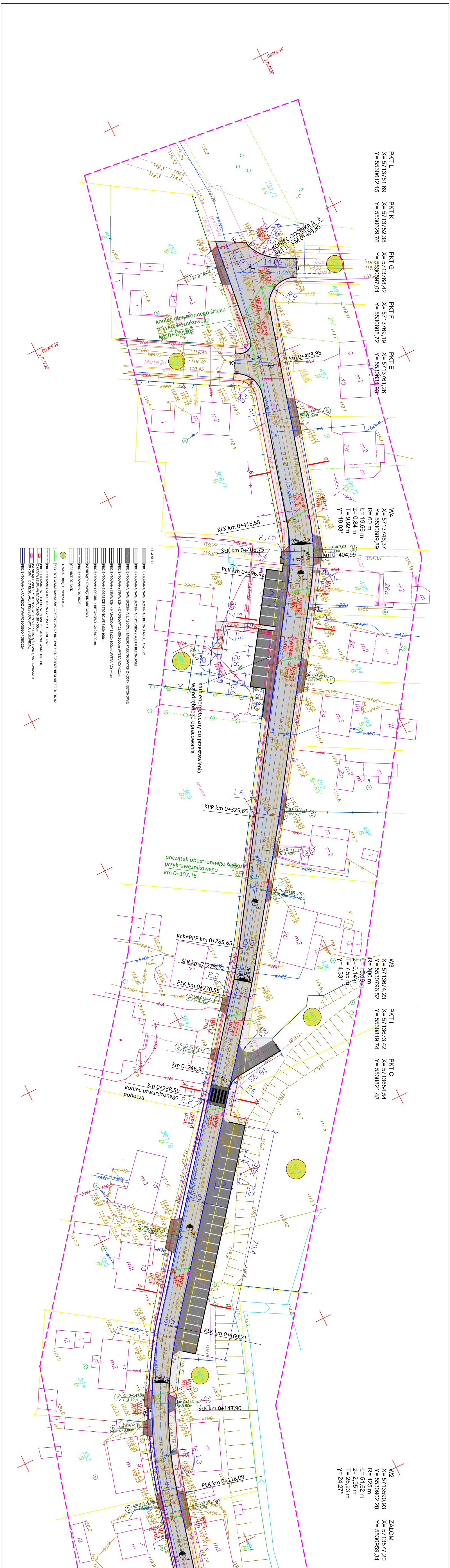
LEGENDA:
PROJEKTOWANA NAWIERZCHNIA Z BETONU ASFALTOWEGO
PROJEKTOWANA NAWIERZCHNIA CHODNIKA Z KOSTKI BETONOWEJ
PROJEKTOWANA NAWIERZCHNIA ZJAZDÓW I MIEJSC PARKINGOWYCH Z KOSTKI BETONOWEJ
PROJEKTOWANY KRAWĘŻNIK DROGOWY 15x30x100cm WYSTAJĄCY +12cm
PROJEKTOWANY KRAWĘŻNIK NAJAZDOWY 15x22x100cm WYSTAJĄCY +4cm
PROJEKTOWANE OBRZEŻE BETONOWE 8x30x100cm
PROJEKTOWANY OPORNIK BETONOWY 12x25x100cm
ISTNIEJĄCY KRAWĘŻNIK DROGOWY
PROJEKTOWANA OŚ DROGI
GRANICE DZIAŁEK
DZIAłKI OBJĘTE INWESTYCJĄ
PROJEKTOWANA KANALIZACJA DESZCZOWA Z RUR PVC-U SN8 Z RDZENIEM NIE SPIENIONYM
PROJEKTOWANY ŚCIEK ULICZNY Z KOSTKI GRANITOWEJ
PROJEKTOWANE WPUSTY DESZCZOWE PREFABRYKOWANE DN 500 Z KRATĄ ŻELIWNĄ NA ZAWIASACH 30 x 50cm
ISTNIEJĄCE WPUSTY DESZCZOWE DN 500 Z KRATĄ ŻELIWNĄ NA ZAWIASACH 30 x 50cm DO REGULACJI, PRZEBUDOWY LUB LIKWIDACJI
PROJEKTOWANA KRAWĘDŹ UTWARDZONEGO POBOCZA
PKT L
X= 5713781,69
Y= 5530612,15
PKT K
X= 5713752,38
Y= 5530629,76
PKT G
X= 5713768,42
Y= 5530597,04
PKT F
X= 5713769,19
Y= 5530605,72
PKT E
X= 5713761,26
Y= 5530634,93
W4
X= 5713746,37
Y= 5530689,89
R= 60 m
ł= 19,66 m
z= 0,84 m
T= 9,92m
γ= 19,03°
W3
X= 5713674,23
Y= 5530796,52
R= 200 m
ł= 15,10 m
z= 0,14 m
T= 7,55 m
γ= 4,33°
PKT I
X= 5713673,42
Y= 5530819,74
PKT C
X= 5713654,54
Y= 5530821,48
W2
X= 5713590,93
Y= 5530902,28
R= 125 m
ł= 51,62 m
z= 2,95 m
T= 26,23 m
γ= 24,27°
ZAŁOM
X= 5713577,20
Y= 5530959,34
KONIEC ODCINKA A - F
PKT D - KM 0+493,85
km 0+493,85
koniec obustronnego ścieku przykrawężnikowego
km 0+479,10
KłK km 0+416,58
SłK km 0+406,75
km 0+404,99
km 0+407,02
s= 8,00m
PłK km 0+396,92
Słup energetyczny do przestawienia wg odrębnego opracowania
KPP km 0+325,65
początek obustronnego ścieku przykrawężnikowego
km 0+307,16
KłK=PPP km 0+285,65
SłK km 0+278,30
PłK km 0+270,55
km 0+246,31
km 0+238,59
koniec utwardzonego pobocza
KłK km 0+169,71
SłK km 0+143,90
PłK km 0+118,09
5530550
5713800
5530600
5713700
Matejki
Las
WP20
WP19
WP18
WP17
WP16
WP15
WP14
WP13
WP12
WP11
WP10
WP9
WP8
WP7
WP6
WP5
WP4
WP3
proj.
eNA
wA25
wA20
wB30
k100
k150
k200
gA50
R3
R8
R6
2,75
1,6
2,2
2,8
7,04
14,06
18,95

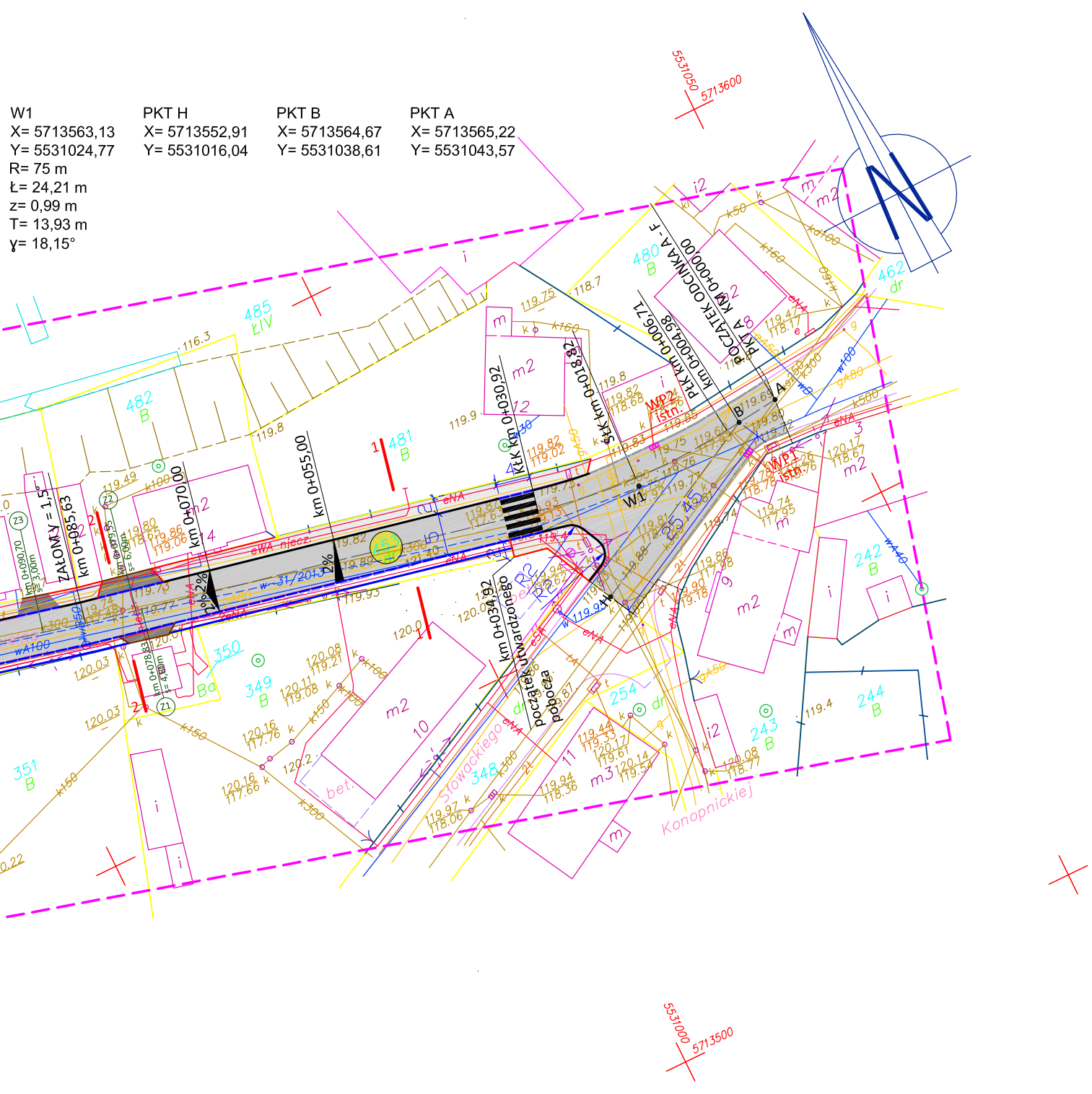
ZAŁOM y = 1,5°
km 0+085,63
km 0+090,70 s= 3,00m
km 0+079,95 s= 6,00m
km 0+078,83 s= 4,80m
km 0+070,00
km 0+055,00
KŁK km 0+030,92
ŚŁK km 0+018,82
PŁK km 0+006,71
km 0+004,98
POCZĄTEK ODCINKA A - F
PKT A KM 0+000,00
km 0+034,92
początek utwardzonego pobocza
W1
A
B
WP1 istn.
WP2 istn.
Słowackiego
Konopnickiej
5531050 5713600
5531000 5713500

	W1	PKT H	PKT B	PKT A
X=	5713563,13	5713552,91	5713564,67	5713565,22
Y=	5531024,77	5531016,04	5531038,61	5531043,57

R= 75 m
Ł= 24,21 m
z= 0,99 m
T= 13,93 m
γ= 18,15°

Szkic orientacyjny skala 1:25000

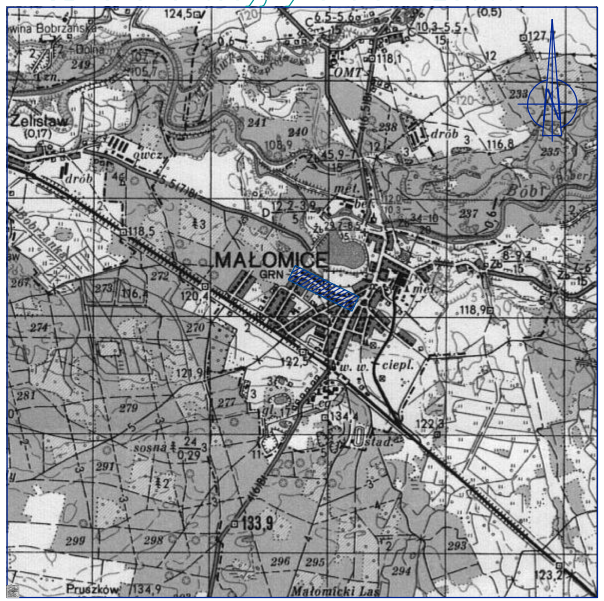
MAŁOMICE
Żelisław
Pruszków
Małomicki Las
Bóbr
133,9

MAPA DO CELÓW PROJEKTOWYCH

Skala mapy		1:500
Oznaczenie kancelaryjne zgłoszenia pracy geodezyjnej		G.6640.197.2014.Sz
Numer księgi robót		210/2014
Nazwa miejscowości		Małomice
Jednostka ewidencyjna	identyfikator	081005_4
	nazwa	gm. Małomice
Obręb ewidencyjny	identyfikator	081005_4.0001
	nazwa/ulica	Kościelna dz. nr 453
Układ odniesienia	Prostokątnych płaskich	2000(15); 1965(4)
	Układ wysokościowy	Kronsztadt
Oznaczenie granic obszaru. który był przedmiotem aktualizacji		— — — — — —
Informacja o służebnościach gruntowych mających wpływ na zagospodarowanie gruntów. zlokalizowanych w granicach projektowanej inwestycji		nie badano
Wtórnik niniejszy sporządzono na podstawie pomiaru wykonanego przez Art–Geo sp. z o.o. w maju 2014r. oraz mapy zasadniczej:		441.411.223.3; 441.411.223.4; 441.413.021.2
Wniesiono przebieg projektowanych sieci uzbrojenia podziemnego zgodnych z ZUDP Żaganiu		w–31/2013
Nie wyklucza się istnienia w terenie również uzbrojenia. o którym brak było informacji branżowych i nie zostało odnalezione w czasie inwentaryzacji geodezyjnej.		
Granice i numery działek naniesione na podstawie mapy ewidencyjnej w skali 1:1000		
Data opracowania mapy 22.05.2014r.		

ART–GEO spółka z o.o.
ul.Fabryczna 13A. tel. 606283202; 604062554
65–410 Zielona Góra
....
Nazwa wykonawcy

....
podpis geodety
upr.nr 18825 mgr inż. Monika Ochramowicz–Skrzypek

"SKALA" BIURO PROJEKTÓW I NADZORÓW **mgr inż. Daniel Sadowski**
ul. Powstańców Warszawskich 30
67-300 Szprotawa
NIP 924-102-39-70

Nazwa projektu i adres inwestycji :

PRZEBUDOWA ULICY KOSCIELNEJ W MAŁOMICACH
na ODCINKU od ul. SŁOWACKIEGO do ul. LIPOWEJ

Tytuł rys. :		Skala : 1 : 500		Branża : Drogowa	
PROJEKT ZAGOSPODAROWANIA TERENU		Nr uprawnień	Specjalność	Podpis	Data: 08.2014 r.
Projektant:	mgr. inż Mariusz Świątek	32/05/ZG	konstr.		Nr rysunku : 1
Asystent:	mgr inż. Daniel Sadowski	49/03/ZG	drogowa		