

z dnia 22 lutego 2016 r.

w sprawie zaliczenia dróg do kategorii dróg gminnych

Na podstawie art. 18 ust. 2 pkt 15 ustawy z dnia 8 marca 1990 r. o samorządzie gminnym (tekst jedn. Dz. U. z 2015 r., poz. 1515 z późn. zm.) oraz art. 7 ust. 1 i 2 ustawy z dnia 21 marca 1985 r. o drogach publicznych (tekst jedn. Dz. U. z 2015 r. poz. 460 z późn. zm.), po zasięgnięciu opinii Zarządu Powiatu Żagańskiego, Rada Miejska w Małomicach uchwala, co następuje:

§ 1. Następujące drogi położone na terenie Gminy Małomice zalicza się do kategorii dróg gminnych publicznych:

- w miejscowości Śliwnik (obręb Śliwnik) dz. nr ewd. 312, 313/2, 343, 344, 323, 327, 376, 334;
- w miejscowości Chichy (obręb Chichy) dz. nr ewd. 241, 190/3
- w miejscowości Bobrzany (obręb Bobrzany) dz. nr ewd. 429, 439, część dz. nr ewd 438, której granica wyznaczona jest liniami prostymi poprowadzonymi od granicy z dz. nr ewd. 429 do granicy z dz. nr ewd. 439 strona prawa i lewa;
- w miejscowości Bobrzany (obręb Bobrzany) dz. nr ewd. 453, 467, 479;
- w miejscowości Janowiec (obręb Janowiec) dz. nr ewd. 255/11, 342, 356, 238

§ 2. Szczegółowe położenie i przebiegi dróg wymienionych w § 1 oznaczono w załącznikach od 1 do 5 do niniejszej uchwały.

§ 3. Traci moc uchwała NR XIX/93/2016 z dnia 9 lutego 2016 r. w sprawie zaliczenia dróg do kategorii dróg gminnych.

§ 4. Wykonanie uchwały powierza się Burmistrz Małomic.

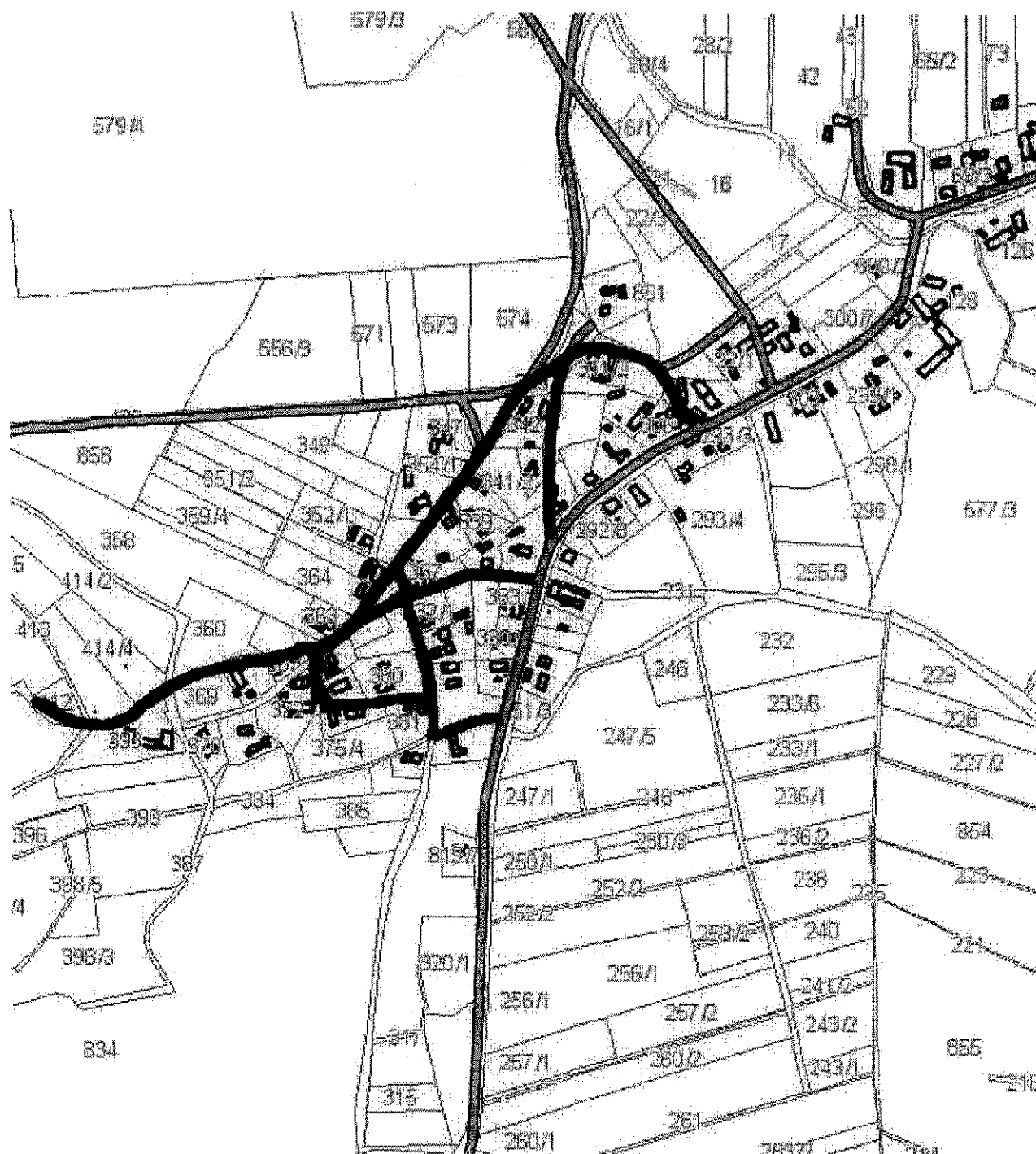
§ 5. Uchwała wchodzi w życie po upływie 14 dni od ogłoszenia w Dzienniku Urzędowym Województwa Lubuskiego.

Przewodniczący Rady


Józef Chuchra

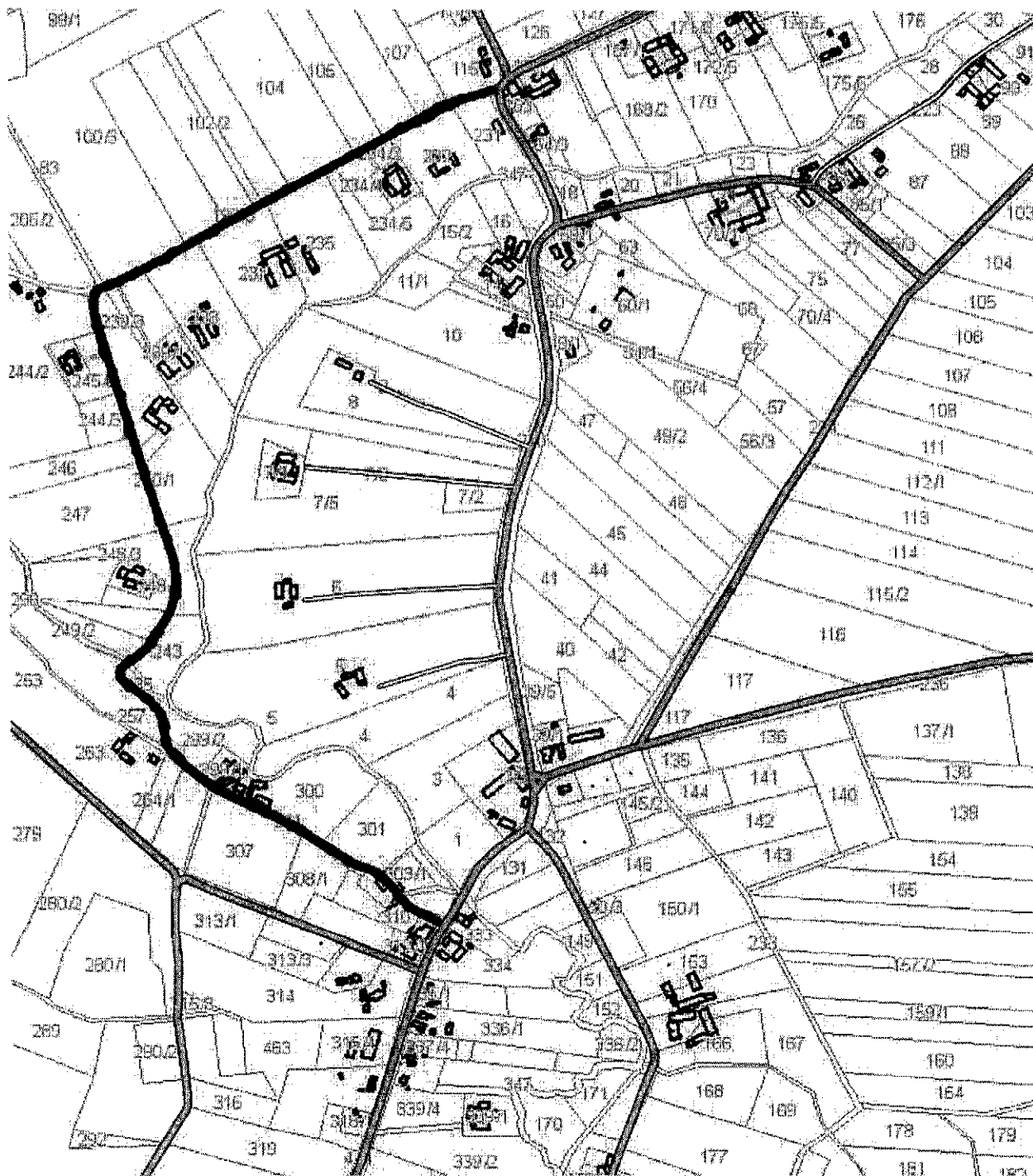
Załącznik Nr 1 do Uchwały Nr XX/97/2016
Rady Miejskiej w Małomicach
z dnia 22 lutego 2016 r.

szczegółowe położenie i przebieg drogi w miejscowości Śliwnik



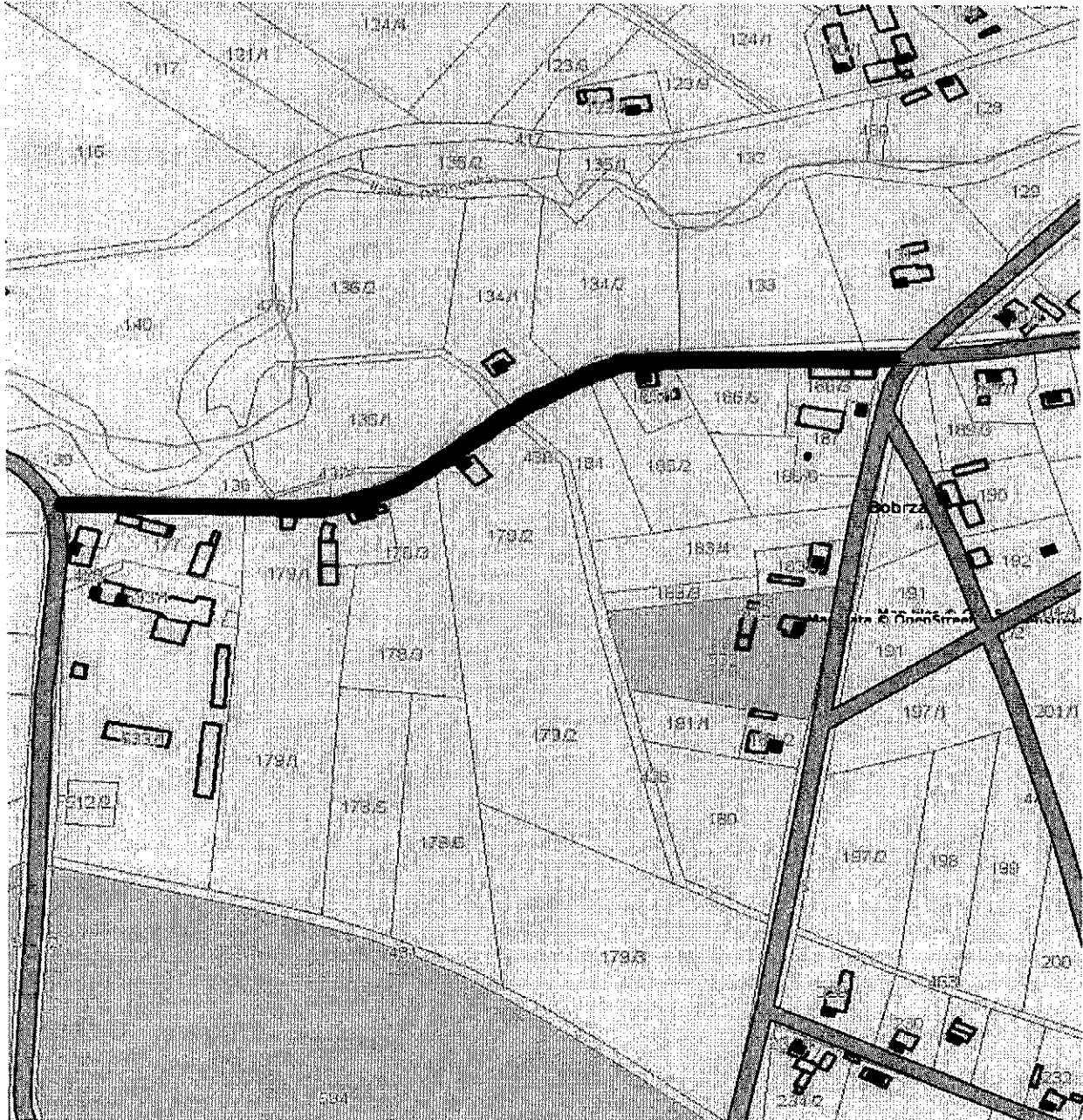
Załącznik Nr 2 do Uchwały Nr XX/97/2016
Rady Miejskiej w Małomicach
z dnia 22 lutego 2016 r.

szczegółowe położenie i przebieg drogi w miejscowości Chichy



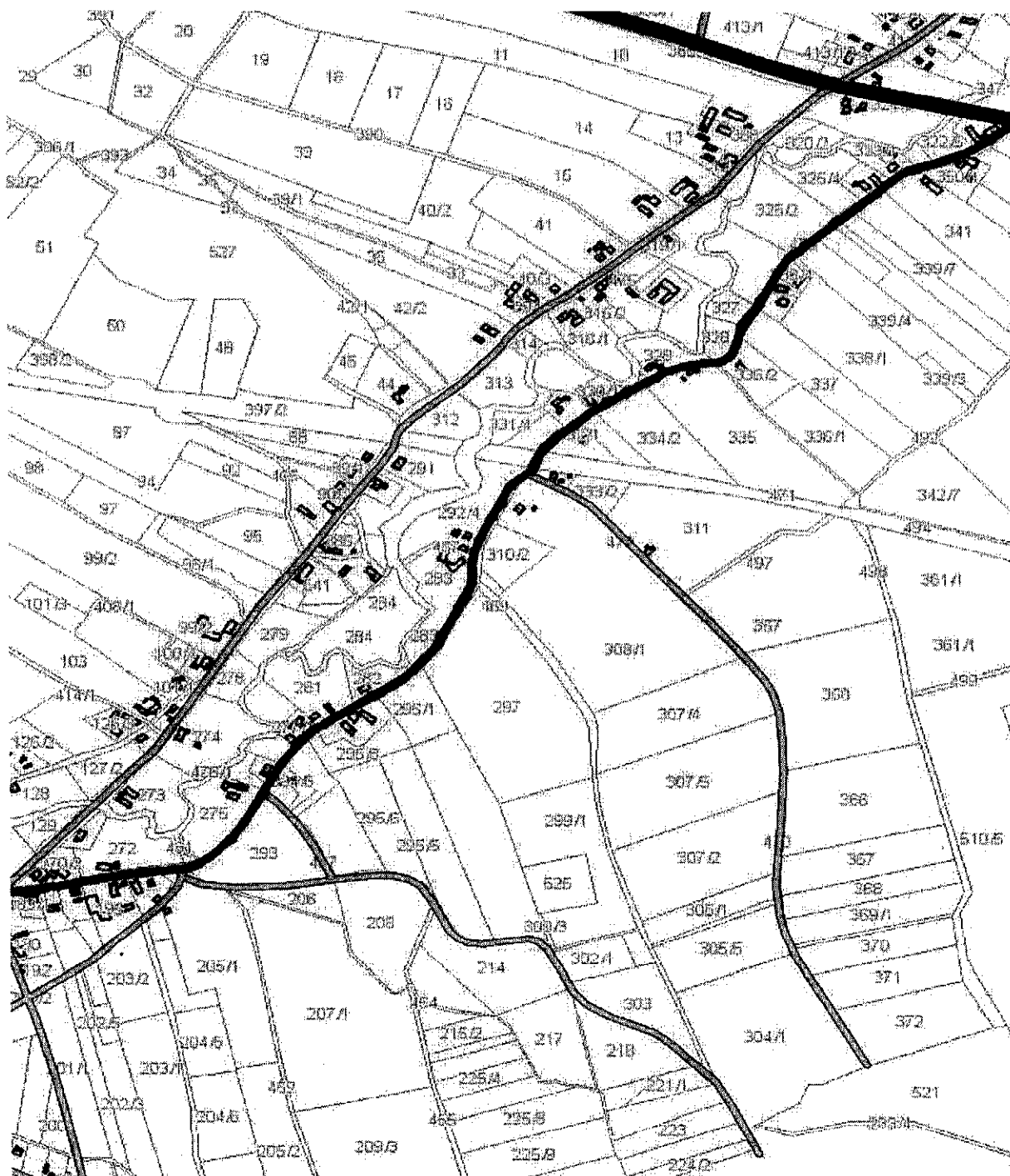
Załącznik Nr 3 do Uchwały Nr XX/97/2016
Rady Miejskiej w Małomicach
z dnia 22 lutego 2016 r.

**szczegółowe położenie i przebieg drogi w miejscowości Bobrzany
dz.nr ewd. 429,439,część dz. nr ewd 438**



Załącznik Nr 4 do Uchwały Nr XX/97/2016
Rady Miejskiej w Małomicach
z dnia 22 lutego 2016 r.

szczegółowe położenie i przebieg drogi w miejscowości Bobrzany



Załącznik Nr 5 do Uchwały Nr XX/97/2016
Rady Miejskiej w Małomicach
z dnia 22 lutego 2016 r.

szczegółowe położenie i przebieg drogi w miejscowości Janowiec

