

UCHWAŁA NR XLII/207/2013
RADY MIEJSKIEJ W MAŁOMICACH
Z DNIA 30 grudnia 2013r.

w sprawie wyrażenia opinii w przedmiocie wyznaczenia aglomeracji Małomice

Na podstawie art. 18 ust. 2 pkt 15 ustawy z dnia 8 marca 1990r. o samorządzie gminnym (Dz. U. z 2013r. poz. 594 z późn. zm.) oraz art. 43 ust. 2a ustawy z dnia 18 lipca 2001r. Prawo wodne (Dz. U. z 2012 r. poz. 145 z późn. zm.) **uchwala się, co następuje:**

§ 1. Opiniuje pozytywnie projekt uchwały Sejmiku Województwa Lubuskiego w sprawie wyznaczenie aglomeracji Małomice przesłany pismem znak: DW.II.7320.1.16.2013 z dnia 04.12.2013r., stanowiący załącznik nr 1 do niniejszej uchwały.

§ 2. Wykonanie uchwały powierza się Burmistrzowi Małomic.

§ 3. Uchwała wchodzi w życie z dniem podjęcia.

**PRZEWODNICZĄCY
RADY**


Józef Chuchra

URZĄD MARSZAŁKOWSKI
WOJEWÓDZTWA LUBUSKIEGO
w Zielonej Górze
ul. Podgórna 7
65-057 Zielona Góra (44)

DW.II.7320.1.16.2013

URZĄD MIEJSKI
pl. Konstytucji 3 Maja 1, 67-320 MAŁOMICE
Potwierdzam przyjęcie, w dniu:
Zielona Góra, 04 grudnia 2013 r.
2013 -12- 06
3565. 2013. OG
Podpis

Urząd Miejski
pl. Konstytucji 3 Maja 1
67-320 Małomice

Zgodnie z zapisem art. 43 ust. 2a ustawy z dnia 18 lipca 2001 r. Prawo wodne (Dz. U. z 2012 r. poz. 145) aglomeracje wyznacza, po uzgodnieniu z właściwym dyrektorem regionalnego zarządu gospodarki wodnej i właściwym regionalnym dyrektorem ochrony środowiska oraz po zasięgnięciu opinii zainteresowanych gmin, sejmik województwa w drodze uchwały.

Proszę zatem o zaopiniowanie, w drodze uchwały, przedłożonego projektu Uchwały Sejmiku Województwa Lubuskiego w sprawie wyznaczenia aglomeracji Małomice.

z up. MARSZAŁKA WOJEWÓDZTWA
[Signature]
Zastępca Dyrektora Departamentu
Rolnictwa, Środowiska i Rozwoju Wsi

W załączeniu:

1. Projekt Uchwały Sejmiku Województwa Lubuskiego w sprawie wyznaczenia aglomeracji Małomice.
2. Propozycja planu aglomeracji Małomice.

Otrzymują:

1. Adresat
2. A/a

UCHWAŁA NR
SEJMIKU WOJEWÓDZTWA LUBUSKIEGO

z dnia 2013 r.

w sprawie wyznaczenia aglomeracji Małomice

Na podstawie art. 18 pkt. 20 ustawy z dnia 5 czerwca 1998 r. o samorządzie województwa (Dz. U. z 2013 r., poz. 596 z późn. zm.) oraz art. 43 ust. 2a ustawy z dnia 18 lipca 2001 r. Prawo wodne (Dz. U. z 2012 r. poz. 145 z późn. zm.), po uzgodnieniu z Dyrektorem Regionalnego Zarządu Gospodarki Wodnej we Wrocławiu i Regionalnym Dyrektorem Ochrony Środowiska w Gorzowie Wielkopolskim oraz po zasięgnięciu opinii Rady Miejskiej w Małomicach i Rady Gminy Żagań, uchwała się co następuje:

§ 1. Wyznacza się aglomerację Małomice o równoważnej liczbie mieszkańców 3 676 z oczyszczalnią ścieków zlokalizowaną w miejscowości Małomice, powiat żagański, województwo lubuskie, której obszar obejmuje miasto Małomice w obszarze gminy Małomice.

§ 2. Obszar i granice aglomeracji, o której mowa w § 1, wyznaczono na mapie w skali 1:25 000, stanowiącej załącznik do niniejszej uchwały.

§ 3. Traci moc rozporządzenie Nr 7/08 Wojewody Lubuskiego z dnia 9 maja 2008 r. w sprawie wyznaczenia aglomeracji Małomice (Dziennik Urzędowy Województwa Lubuskiego Nr 46, poz. 871).

§ 4. Wykonanie uchwały powierza się Zarządowi Województwa Lubuskiego.

§ 5. Uchwała wchodzi w życie po upływie 14 dni od dnia ogłoszenia w Dzienniku Urzędowym Województwa Lubuskiego.

Przewodniczący Sejmiku

Tomasz Możejko

*Wzrost i rozwój form państwa
1821
12.13*

Załącznik do Uchwały Nr

Sejmiku Województwa Lubuskiego

z dnia 2013 r.

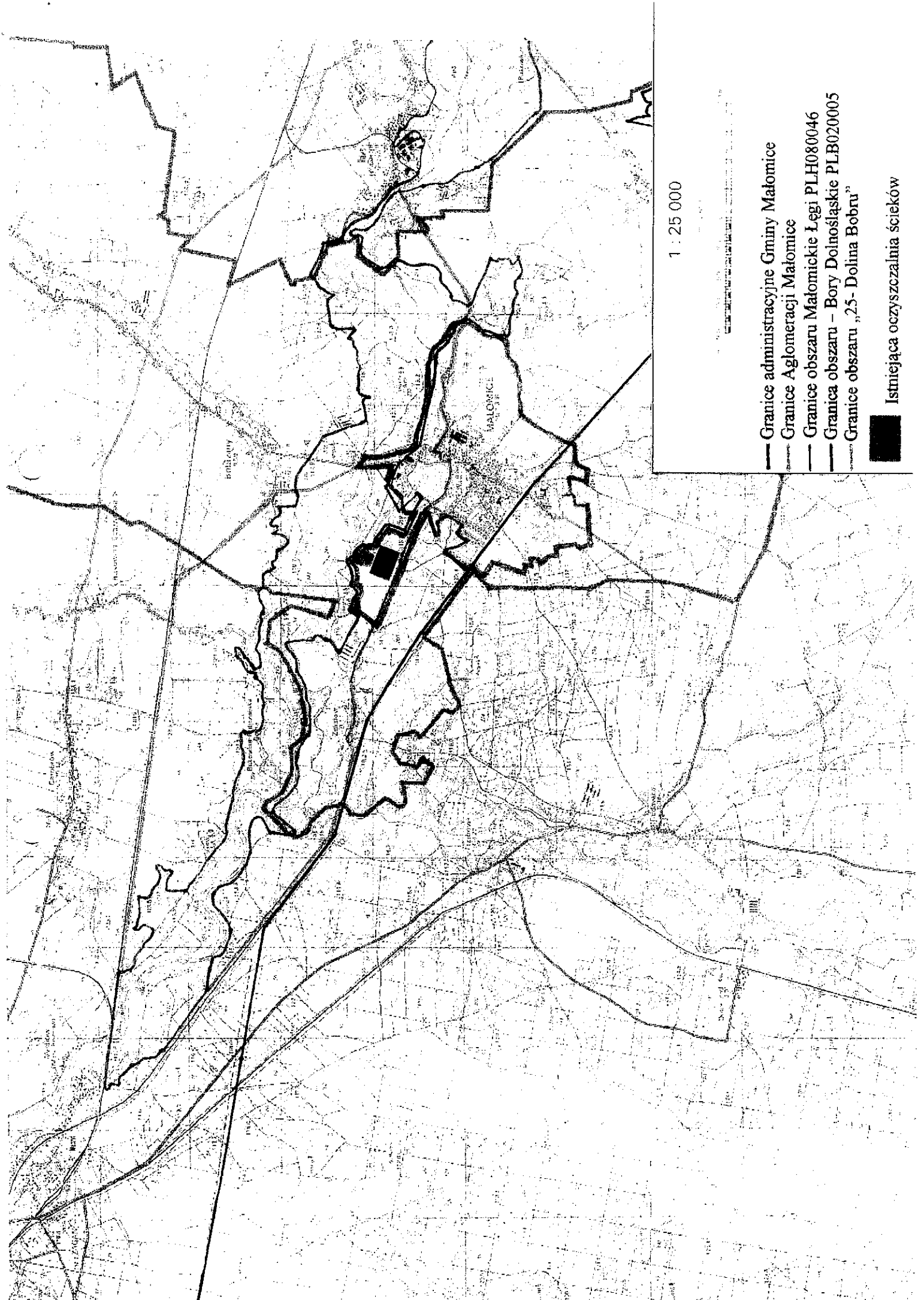
Zalacznik.jpg

**Załącznik do Projektu Uchwały Sejmiku Województwa Lubuskiego w sprawie wyznaczenia aglomeracji
Małomice**

Mapa w skali 1:25 000


Oznaczenie zgodne z legendą na mapie.

Granica aglomeracji Małomice przebiega wzdłuż zewnętrznych granic skanalizowanych działek budowlanych.



1 : 25 000

- Granice administracyjne Gminy Malomice
- - - Granice Aglomeracji Malomice
- Granice obszaru Malomickie Łęgi PLH080046
- - - Granice obszaru – Bory Dolnośląskie PLB020005
- Granice obszaru „25- Dolina Bobru”

 Istniejąca oczyszczalnia ścieków

Uzasadnienie

do Projektu Uchwały Sejmiku Województwa Lubuskiego w sprawie wyznaczenia aglomeracji Małomice

Zgodnie z art. 43 ust. 1 ustawy z dnia 18 lipca 2001 r. Prawo wodne (Dz. U. z 2012 r. poz. 145 z późn. zm.) aglomeracje o równoważnej liczbie mieszkańców powyżej 2 000 powinny być wyposażone w systemy kanalizacji zbiorczej dla ścieków komunalnych, zakończone oczyszczalniami ścieków, zgodnie z ustaleniami krajowego programu oczyszczania ścieków komunalnych.

Agglomeracje wyznacza, zgodnie z art. 43 ust. 2a ustawy Prawo wodne (Dz. U. z 2012 r. poz. 145 z późn. zm.), po uzgodnieniu z właściwym dyrektorem regionalnego zarządu gospodarki wodnej i właściwym regionalnym dyrektorem ochrony środowiska oraz po zasięgnięciu opinii zainteresowanych gmin, sejmik województwa w drodze uchwały, według trybu postępowania określonego w rozporządzeniu Ministra Środowiska z dnia 01 lipca 2010 roku w sprawie sposobu wyznaczania obszaru i granic aglomeracji (Dz. U. z 2010r. Nr 137, poz. 922).

Wojewoda Lubuski rozporządzeniem Nr 7/08 z dnia 9 maja 2008 r. wyznaczył aglomerację Małomice o równoważnej liczbie mieszkańców 4 633 z oczyszczalnią ścieków zlokalizowaną w miejscowości Małomice, obejmującą następujące miejscowości: Małomice, Żeliszaw w obszarze gminy Małomice oraz Trzebów, Rudawica, Pruszków w obszarze gminy Żagań.

Kompetencja wyznaczania aglomeracji należąca uprzednio do Wojewody Lubuskiego przeszła na rzecz Sejmiku Województwa Lubuskiego z dniem 15 listopada 2008 r., czyli z chwilą wejścia w życie ustawy z dnia 3 października 2008 r. o udostępnianiu informacji o środowisku i jego ochronie, udziale społeczeństwa w ochronie środowiska oraz o ocenach oddziaływania na środowisko, co wynika z art. 146 pkt. 3 wyżej wymienionej ustawy (Dz. U. z 2008 r. Nr 199 poz. 1227 z późn. zm.).

Burmistrz miasta Małomice wystąpił dnia 30 sierpnia 2013 r. do tutejszego Urzędu z wnioskiem, znak: BSR.7001.1.2013.Eu.B.2, dotyczącym zmiany obszaru i granic aglomeracji Małomice. Przedłożone materiały zweryfikowano i po uzupełnieniach, które wpłynęły dnia 04 października 2013 r. (znak: BSR.7001.1.2013.Eu.B.3), 08 listopada 2013 r. (znak: BSR.7001.1.2013.Eu.B.4) i 02 grudnia 2013 r. (znak: BSR.7001.1.2013.Eu.B.5) stwierdzono, iż spełniają wymogi określone w rozporządzeniu Ministra Środowiska z dnia 01 lipca 2010 roku w sprawie sposobu wyznaczania obszaru i granic aglomeracji (Dz. U. z 2010r. Nr 137, poz. 922). Propozycja planu aglomeracji Małomice sporządzona została na podstawie następujących dokumentów planistycznych: 1. *Studium uwarunkowań i kierunków zagospodarowania przestrzennego gminy Małomice*, przyjęte Uchwałą Nr XXXVII/282/2002 Rady Miejskiej w Małomicach z dnia 26 kwietnia 2002 r.; 2. *Miejscowy plan zagospodarowania przestrzennego terenu położonego w obrębie miasta Małomice przy drodze Małomice-Żeliszaw*, przyjęty uchwałą Nr IX/55/2003 z dnia 18 lipca 2003 r.; 3. *Program gospodarki wodno- ściekowej dla gminy Małomice 2003 r.* - opracowanie studyjne sporządzone równoległe z opracowaniem dokumentacji budowlanej dla inwestycji pt.: "Budowa oczyszczalni ścieków o przepustowości średniej 510 m³/d"; 4. "Strategia Rozwoju Społeczno-Gospodarczego Gminy i Miasta Małomice do 2010 r." przyjęta uchwałą Nr XIII/85/99 Rady Gminy i Miasta Małomice z dnia 3 grudnia 1999 r. (zmieniona uchwałą Nr XVII/124/2000 Rady Gminy i Miasta Małomice z dnia 28 marca 2000 r. w sprawie zmiany uchwały o przyjęciu "Strategii Rozwoju Społeczno- Gospodarczego Gminy i Miasta Małomice do 2010 r.", zmieniona uchwałą Nr XXXVI/272/2002 Rady Gminy i Miasta Małomice z dnia 1 marca 2002 r., w sprawie zmiany przyjętej "Strategii Rozwoju Społeczno- Gospodarczego Gminy i Miasta Małomice do 2010 r.", zmieniona uchwałą Nr XX/123/2008 Rady Gminy i Miasta Małomice z dnia 19 czerwca 2008 r. w sprawie zmiany uchwały o przyjęciu "Strategii Rozwoju Społeczno- Gospodarczego Gminy i Miasta Małomice do 2010 r."). Nowe ustalenia odnoszące się do aglomeracji Małomice obejmują zmianę polegającą na wyłączeniu z jej granic wsi: Trzebów, Rudawica, Pruszków w obszarze gminy Żagań oraz wsi Żeliszaw w obszarze gminy Małomice. Miejscowości te usytuowane są na terenach objętych formą ochrony przyrody w rozumieniu ustawy z dnia 16 kwietnia 2004 r. – o ochronie przyrody (Dz.U. z 2009 r., Nr 151, poz 1220, z późn. zm.), tj. obszar Natura 2000 "Bory Dolnośląskie" kod PLB020005 oraz "Dolina Dolnej Kwisy" kod PLH020050. Wskaźnik długości sieci, dla poszczególnych miejscowości planowanych do wyłączenia, obliczany jako stosunek przewidywanej do obsługi przez budowany system kanalizacji zbiorczej liczby mieszkańców aglomeracji i niezbędnej do realizacji długości sieci kanalizacyjnej jest mniejszy od określonego w rozporządzeniu Ministra

Środowiska z dnia 01 lipca 2010 roku w sprawie sposobu wyznaczania obszaru i granic aglomeracji (Dz. U. z 2010 r. Nr 137, poz. 922). Wobec powyższego brak jest uzasadnienia finansowego i technicznego dla realizacji sieci kanalizacyjnej. W celu zapewnienia należytej ochrony środowiska zastosowane będą alternatywne rozwiązania dla budowy zbiorczego systemu kanalizacyjnego, takie jak przydomowe oczyszczalnie ścieków oraz szczelne zbiorniki bezodpływowe. Obecnie około 50 procent nieruchomości położonych w miejscowości Trzebów, Rudawica i Pruszków wyposażona jest w przydomowe oczyszczalnie ścieków. Pozostałe nieruchomości wyposażone zostaną w szczelne zbiorniki bezodpływowe.

Obszar aglomeracji Małomice, wyznaczony na mapie w skali 1:25 000, systemem istniejącej sieci kanalizacyjnej obejmuje miasto Małomice. Granica aglomeracji przebiega wzdłuż zewnętrznych granic skanalizowanych działek budowlanych.

Łączna długość istniejącej sieci kanalizacyjnej wynosi 20,6 km. Do istniejącej sieci podłączonych jest 3 486 mieszkańców miasta Małomice. Ścieki z terenów objętych systemem kanalizacyjnym doprowadzane są do oczyszczalni ścieków w Małomicach. Oczyszczalnia ścieków o przepustowości $Q_p = 610 \text{ m}^3/\text{d}$ przyjmuje ścieki w ilości $Q_{\text{śrd}} = 320 \text{ m}^3/\text{d}$.


Równoważna liczba mieszkańców wynosi 3 676 RLM. Liczba ta jest sumą rzeczywistej liczby mieszkańców aglomeracji.

Niniejsza uchwała Sejmiku Województwa Lubuskiego ustala nowe granice i obszar aglomeracji Małomice. Zgodnie z art. 208 ust.1 ustawy z dnia 18 lipca 2001 r. Prawo wodne (Dz. U. z 2012 r., poz. 145 z późn. zm.) gmina tworząca aglomerację ma obowiązek zrealizować system kanalizacji zbiorczej dla ścieków komunalnych zakończony oczyszczalnią ścieków w terminie określonym w Krajowym Programie Oczyszczania Ścieków Komunalnych.

Uchwała nie narusza obowiązków gmin w zakresie odprowadzania i oczyszczania ścieków komunalnych wynikających z przepisów o samorządzie gminnym.

Wobec powyższego, realizując kompetencje wynikające z art. 43 ust. 2a ustawy Prawo wodne, po uzgodnieniu z Dyrektorem Regionalnego Zarządu Gospodarki Wodnej we Wrocławiu i Regionalnym Dyrektorem Ochrony Środowiska w Gorzowie Wielkopolskim oraz po zasięgnięciu opinii Rady Miejskiej w Małomicach i Rady Gminy Żagań, podjęcie przez Sejmik Województwa Lubuskiego niniejszej uchwały jest uzasadnione.

ZASTĘPCA DYREKTORA DEPARTAMENTU


Jerzy Tomler