








-  PROJ. NAW. Z BET. KOSTKI BRUK. GR: 8 cm(trylinka szara),
-  PROJ. NAW. Z BET. KOSTKI BRUK. GR: 8 cm(trylinka czerwona),
-  PROJ. BET. ŚCIEK PREFABRYKOWANY 50x25x15,
-  WPUSTY ULICZNE śr: 500,
-  STUDNIE REWIZYJNE śr: 1200.

ZAKŁAD BUDOWY DRÓG I MOSTÓW
"BEMARK" - MAREK KUŚMIERCZYK
 68-300 LUBSKO, UL. BUDOWLANYCH 4, TEL: 511 974 726.

PROJEKT BUDOWLANY
 REMONT DROGI GMINNEJ
 - ULICA STASZICA W MAŁOMICACH.

Inwestor: GMINA MAŁOMICE.	SKALA: 1:500.
Projektant: Marek Kuśmierczyk, nr upr: 11/04/ZG.	12.11.
PLAN SYTUACYJNY. RYSUNEK NR: 1.	

MAPA SYTUACYJNO-WYSOKOŚCIOWA

pow. zagański, gmina Małomice
OBREB: Miasto MAŁOMICE
MAPA DO CELÓW PROJEKTOWYCH
 Mapę wykonano na podstawie mapy zasadniczej miasta Małomice zaktualizowanej pomiarem uzupełniającym w m-cu czerwiec 2011 r. przez Przedsiębiorstwo Usług Geodezyjnych „GEODEZJA” H. Ganowski & I. Ganowska & R. Zych Spółka Cywilna w Sopotawie

PRZEDSIĘBIORSTWO USŁUG GEODEZYJNYCH
„GEODEZJA” S.C.
 Henryk Ganowski, Ireneusz Ganowski, Robert Zych
 ul. Kościuski nr 200/12/13
 67-300 Szprotawa, tel. 683 76 27 03
 NIP 624-14-14-788, REGON 970604920

PREZES
 PUG „GEODEZJA” S.C. w SZPOTAWIE
 Henryk Ganowski
 Geodeta w zawodzie, nr upr. GUGK 666787

Starostwo Powiatowe w Zaganju
 Wydział Geodezji, Kartografii, Maszyn i Niwelowania
 W obszarze opracowania mapy nie ma innych urządzeń podziemnych, których istnienie nie ujawniono na tej mapie.
 Dokumentacja mapowa, brzoje do numeru pow. 1/2011, nr 1/2011, nr 1/2011, nr 1/2011.
 Nin. mapa może służyć do celów projekt. Projektowane ob. bud. wymagające białej, na budowę podl. wypiętych fl. iwent. b.owyk. przez jedn. uprawnione do wyk. pnia geodezyjnych.
 01.11.2011
 Barbara Chmielewska

Nie wyklucza się istnienia innych urządzeń podziemnych nie ujawnionych na tej mapie

PUNKTY OSNOWY GEODEZYJNEJ UWIDOCZNIONE W TREŚCI MAPY PODLEGAJĄ OCHRONIE
 Zgodnie z art.48 ust.3 ustawy
 Prawo Geodezyjne i Kartograficzne

5 158.24.10.3 2.5.158.24.10.3
 5 158.24.10.3 4.5.158.24.10.3